

SION
CAPITALE SUISSE DES ALPES

LOISIRS BISSES DE SION

Profitez de belles promenades au fil de l'eau, sur des sentiers pittoresques, à travers les vignes, au pied des murs en terrasses ou à travers des forêts, vergers ou pâturages. Vous apprécierez les vues magnifiques sur la ville de Sion, ses collines et châteaux ainsi que sur la plaine du Rhône.

siontourisme.ch





Musée
valaisan des Bisses



Botyre - Ayent - Anzère



musee-des-bisses.ch

LES BISSES DU VALAIS

Canaux d'irrigation traditionnels et sentiers pédestres

Appréciés par les randonneurs pour leurs sentiers de faibles pentes, les bisses font partie intégrante du patrimoine du Valais au même titre que les montagnes, la raclette ou le vin. Pourtant, leur usage premier, celui d'amener l'eau des glaciers vers les cultures du coteau, reste primordial pour l'agriculture valaisanne.

Multiséculaires, les bisses ont connu deux grandes phases d'essor au XV^e siècle et durant la seconde partie du XIX^e siècle. De nos jours, ils restent indispensables à l'agriculture valaisanne: plus de 80% des surfaces irriguées en Valais dépendent de l'eau fournie par ces canaux. Plus de 700 bisses ont jalonné l'histoire du Valais! On en compte encore environ 200 d'utilité agricole et 300 d'intérêts touristique et culturel.

La diminution de l'agriculture de montagne et l'arrivée des nouveaux systèmes d'irrigation auraient pu sonner le glas des bisses durant la deuxième moitié du XX^e siècle. Heureusement, l'intérêt patrimonial et le fort potentiel touristique ont permis aux bisses de se renouveler et de remplir de nouvelles fonctions. Les sentiers au bord des bisses vous invitent à contempler la nature, admirer les vues sur les montagnes tout en traversant un patrimoine vieux de plusieurs siècles.

INFORMATIONS PRATIQUES

Durant vos promenades le long des bisses, vous ne trouverez que rarement des buvettes ou restaurants. Prenez donc toujours à boire avec vous. Nous vous conseillons d'être équipé de bonnes chaussures et de vêtements adéquats selon la saison.

En hiver, lorsque l'enneigement est faible, il est également possible de les emprunter.

Tous les débuts et fins de parcours sont desservis par les transports publics.

COMPORTEMENT LE LONG D'UN BISSE

Respecter les autres randonneurs. Enlever ce qui pourrait boucher le bisse. Avertir les gardes du bisse si le canal déborde ou s'il est bouché. Tenir les chiens en laisse.

DÉCOUVREZ NOS 6 BISSES

La ville de Sion a la chance de posséder 6 bisses sur son territoire, mais de nombreux autres bisses se trouvent dans la région. Si vous souhaitez les découvrir, n'hésitez pas à nous contacter, nous vous remettrons une carte contenant l'ensemble des bisses valaisans.



INFORMATION

Office du Tourisme
Espace des Remparts 19
1950 Sion
T +41 (0)27 327 77 27
siontourisme.ch
#visitsion

Si l'épopée des bisses à travers l'histoire vous intéresse, le Musée valaisan des Bisesses, situé à Botyre-Ayent (à 20 min. de Sion), vous accueille pour vous faire découvrir ce joyau du patrimoine valaisan !

musee-des-bisses.ch



BISSE DE CLAVAU

Le Bisse de Clavau construit vers 1450, surplombe la plaine du Rhône entre Sion et St-Léonard.



DURÉE
2 ½ h

Itinéraire

Depuis la gare CFF, suivre les rues suivantes :
> Avenue de la Gare > Rue de Lausanne > Rue du Grand-Pont > Rampe St-George > Rue du Vieux-Moulin

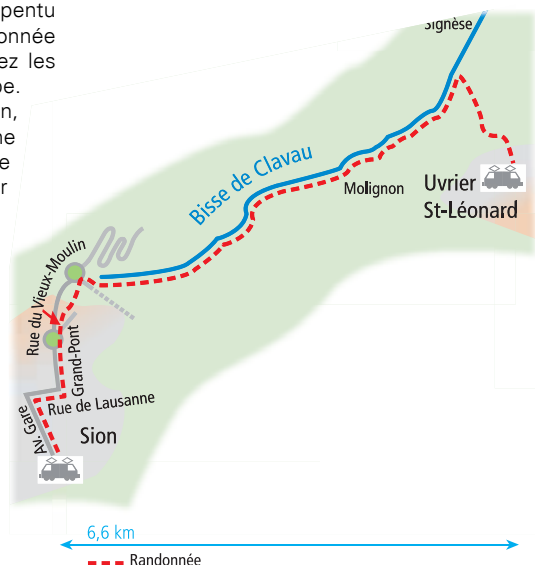


LONGUEUR
6.6 km

Après la Brasserie valaisanne, empreintez l'escalier et continuer sur le chemin relativement pentu pour atteindre le point de départ de la randonnée sur le bisse. En le parcourant, vous côtoyerez les plus hauts murs en pierres sèches d'Europe. Après avoir traversé le vignoble de Molignon, le sentier s'enfonce dans la vallée de la Lienne au-dessous du village de Signèse. A partir de cet endroit, prendre le chemin qui rejoint Uvrier et St-Léonard.

A St-Léonard, on peut visiter le plus grand lac souterrain naturel d'Europe (plus d'informations sur lac-souterrain.com).

Retour à Sion par le train ou au moyen du bus (consulter les horaires sur cff.ch).



BISSE DE LENTINE

Le bisse de Lentine prend sa source dans la Sionne et irrigue les vignes saviésannes et séduinoises avant de se déverser dans le lac de Montorge.



DURÉE

2 ¼ h

Itinéraire

Depuis la gare CFF, suivre les rues suivantes :

> Avenue de la Gare > Rue de Lausanne > Rue du Grand- Pont > Route du Rawyl



LONGUEUR

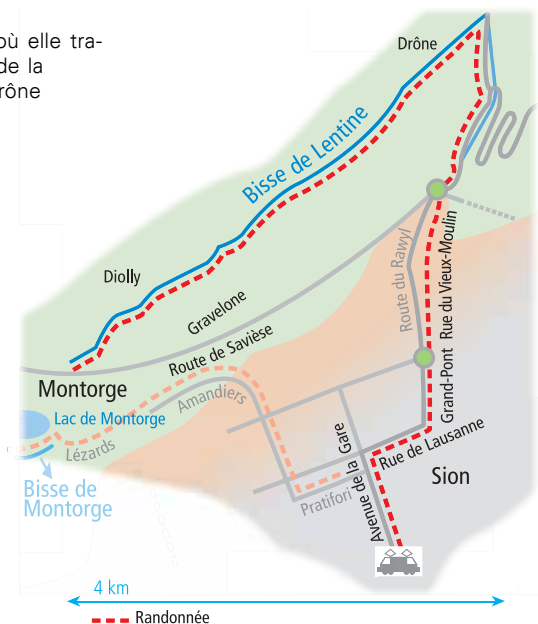
4 km

On quitte la route du Rawyl à l'endroit où elle traverse la Sionne et l'on continue le long de la rivière jusqu'au-dessous du village de Drône où un bisse traverse le chemin.

Suivre le bisse, long de ses 3'250 m, pour atteindre Diolly.

Retour à Sion, soit :

1. par la route de Savièse
2. par le sentier qui conduit à Montorge
3. avec le bus postal (cff.ch)





Découvrez un vignoble d'exception dans le merveilleux site protégé de Montorge aux portes de Sion.

Le Domaine fait partie du site naturel de Montorge figurant à l'inventaire des sites naturels d'importance nationale.

Construit en 1885, le bisse de Montorge achemine l'eau du lac au flanc sud du coteau, irriguant le plus ancien domaine viticole du Valais: Le Domaine du Mont d'Or.

Les randonneurs auront l'occasion de traverser un vignoble de 24 hectares d'un seul tenant, une rareté dans un pays où la plupart des viticulteurs exploitent un patchwork de petites parcelles. Ici le Johannsberg est roi et occupe la moitié de la surface du Domaine!

Il est composé de 220 terrasses, soutenues par 15 km de murs en pierres sèches et parsemées de 12 guérites, rappelant que ce lieu de patrimoine associe la diversité naturelle et le dur labeur des humains au fil des siècles.

On retrouve dans la cave, la sagesse des anciens qui ont taillé ce sanctuaire à même le roc, générateur d'une fraîcheur bienfaisante. La plupart des vins sont vinifiés puis vieillissent dans de grands tonneaux de chênes ovales appelées *foudres* permettant le développement harmonieux de la personnalité des crus réputés du Mont d'Or.

De nombreuses offres œnotouristiques sont proposées par le Domaine dont : une Escape Game au cœur du vignoble, des dégustations de vins, une visite didactique avec application mobile, une aventure entre chasse au trésor et course d'orientation avec le géocaching.

Vous pouvez aussi découvrir le Caveau du Mont d'Or, un bar à vin et une boutique du terroir magnifiant les produits du terroir du Domaine.



Nous visiter



BISSE DE MONTORGE

Le bisse de Montorge, construit en 1885, récupère l'eau du Lac de Montorge et dessert le flanc sud du coteau, dont le célèbre domaine du Mont d'Or.

 **DURÉE**
2 h

Itinéraire

Depuis la gare CFF, suivre les rues suivantes :

> Avenue de la Gare > Avenue de Pratifori > Rue des Amandiers > Chemin des Lézards > Rue de Gravelone

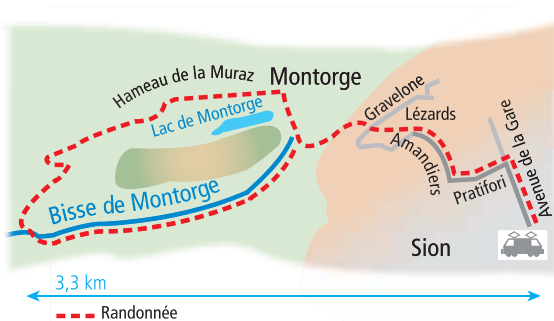
 **LONGUEUR**
3.3 km

Au bout de la Rue de Gravelone, au-dessus de l'EMS de Gravelone, poursuivez un sentier à droite ; il monte dans les vignes jusqu'au lac de Montorge. A partir de là, prenez le chemin qui suit l'arête de la colline où trônent les ruines du château construit par les ducs de Savoie au début du XII^e siècle.

Pour le retour, soit :

1. Descendre jusqu'au bisse supérieur qu'on peut suivre vers l'ouest pour contourner la colline et revenir sur le hameau de Muraz. La descente vers Sion peut se faire par la route de Saïesse.

2. Continuer sur le bisse de Montorge jusqu'à Pont-de-la-Morge. Retour possible en car postal (cff.ch).



BISSE DE SALINS

Mentionné en 1435, le bisse de Salins, encore en fonction, puise ses eaux dans la Printse, à Plan Désert, pour irriguer les vergers, les prés et les framboisiers de Beuson, du Bioley et de Salins.

La promenade permet de découvrir une succession de milieux différents: des aulnaies sur des terrains humides, une prairie sèche développée sur une pente fortement exposée au soleil, des argousiers avec leurs fruits rouges en automne, des pessières (forêts d'épicéas), des cultures de framboises.

Itinéraire

Ce bisse peut se faire en boucle avec le bisse de Baar. Vous pouvez débiter votre promenade à Bramois. Montez en direction de la Crête et la Vernaz. Après la traversée du village de Salins en suivant la route principale, comptez 4 épingles pour rejoindre le départ du bisse. Le chemin du bisse est à suivre depuis cet endroit en direction de Veyonnaz/Nendaz. Continuer jusqu'à la prise d'eau dans la Printse sur les hauts du village de Beuson.

Pour continuer par le Bisse de Baar référez-vous aux indications figurant sur la page suivante.



DURÉE
3 ½ h



LONGUEUR
8 km



GRAND BISSE DE VEX

© Aline Fournier

Construit au début de XV^e siècle, il est l'objet d'une restauration attentive, il est en eau sur sa totalité depuis 2001.



DURÉE
3 ¼ h

Itinéraire

Prendre le bus depuis Sion en direction de Mayens-de-Sion (1325 m). À partir de là, suivre la route juste au-dessus du restaurant « Le Relais des Mayens » et rejoindre le départ du bisse.

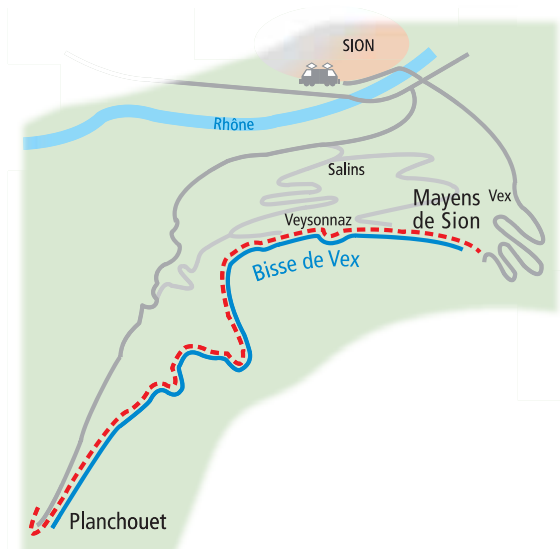


LONGUEUR
11 km

Lorsque vous arrivez à Veysonnaz (1360 m), poursuivez le bisse tout de suite après la gare de départ de la télécabine.

Continuez le bisse en direction de Planchouet (1505 m).

Retour à Sion au moyen du bus (horaire cff.ch)



11 km

--- Randonnée



A FAIRE AUSSI!

anzère

BISSE D'AYENT

Nicolas Sedlatcchek



11.3 km | 3:00 h | D+68 m | D- 519 m | Niveau moyen

Construit en 1442, le **Bisse d'Ayent** prend son eau directement dans la rivière de la Lienne en dessous de l'imposant mur du barrage. Il arrose les prés et les vignes d'Ayent et de Grimisuat de manière traditionnelle ou par aspersion et finit son parcours à l'étang de Revuire. Pour y accéder, vous commencerez votre randonnée sur le mur du **barrage de Tseuzier**, ensuite vous plongerez dans le vallon de la Lienne jusqu'au croisement avec le bisse. De là, vous pourrez admirer les **vestiges** du passé et l'incroyable travail de nos ancêtres qui ont parfois laissé leur vie afin d'acheminer de l'eau jusque dans les vignes en contrebas. Depuis 2018, le Bisse d'Ayent apparaît sur le billet de 100 francs suisses.



LE PARCOURS



www.anzere.ch

BISSE DE BAAR

Le bisse de Baar date d'avant 1450. Il est situé en rive gauche de la plaine du Rhône au-dessus de Sion. Il prend sa source sous le Château de Brignon et il irrigue les beaux parquets d'abricotiers et de vignes de Baar et de Salins.

 **DURÉE**
1 ½ h

 **LONGUEUR**
5 km

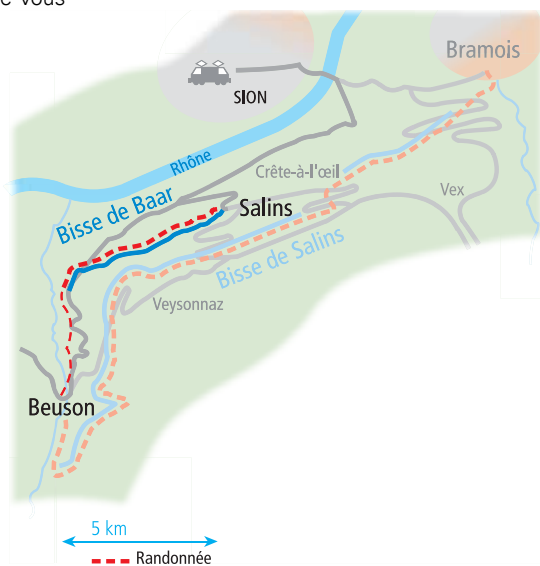
Itinéraire

Ce bisse peut se faire en boucle avec le bisse de Salins.

Si vous arrivez par le bisse de Salins, lorsque vous atteignez Beuson, suivre l'ancienne route qui descend en direction du château de Brignon.

Depuis le château de Brignon, descendre en direction de la Printze et au fond du village à la hauteur de la dernière étable, prendre le chemin qui traverse l'étable, constituée de deux corps construits distinctement, et suivre le sentier du bisse jusqu'au village de Pravidondaz.

De ce point, vous pouvez emprunter un car postal pour remonter au départ du Bisse de Salins (voir page précédente).





Nature

Rue des Châteaux



Histoire

Bourg de Valère



Musées cantonaux du Valais

—
Sion



Art

Place de la Majorie